

Geosk



SERVICIOS GEOLÓGICOS, MINEROS Y AMBIENTALES

COMPROMETIDOS CON EL DESARROLLO SOSTENIBLE



DESDE CRESPO, ENTRE RÍOS ARGENTINA



EL EQUIPO

Geosk una empresa de servicios geológicos y consultoría ambiental, respaldada por una base tecnológica avanzada.

Conformada por un equipo multidisciplinario de profesionales calificados, cuenta con más de 15 años de experiencia en geología, servicios de minería, base de datos geoespaciales y medio ambiente. En su compromiso por integrar soluciones innovadoras, Geosk utiliza tecnología de punta para mejorar la eficiencia y efectividad de sus proyectos, abarcando desde análisis avanzados de datos hasta modelado geológico y monitoreo ambiental. Esta integración de tecnología refuerza su capacidad para ofrecer servicios especializados y adaptados a las necesidades específicas de sus clientes, promoviendo prácticas sostenibles y responsables en cada uno de sus proyectos.



NOSOTROS



LO QUE HACEMOS

Brindamos solución efectivas en prospección minera, base de datos, topografía, estudios ambientales y socioambientales. Así como el cumplimiento de estándares corporativos y regulatorios, asegurando la viabilización y sostenibilidad de sus proyectos.



GEOLOGÍA

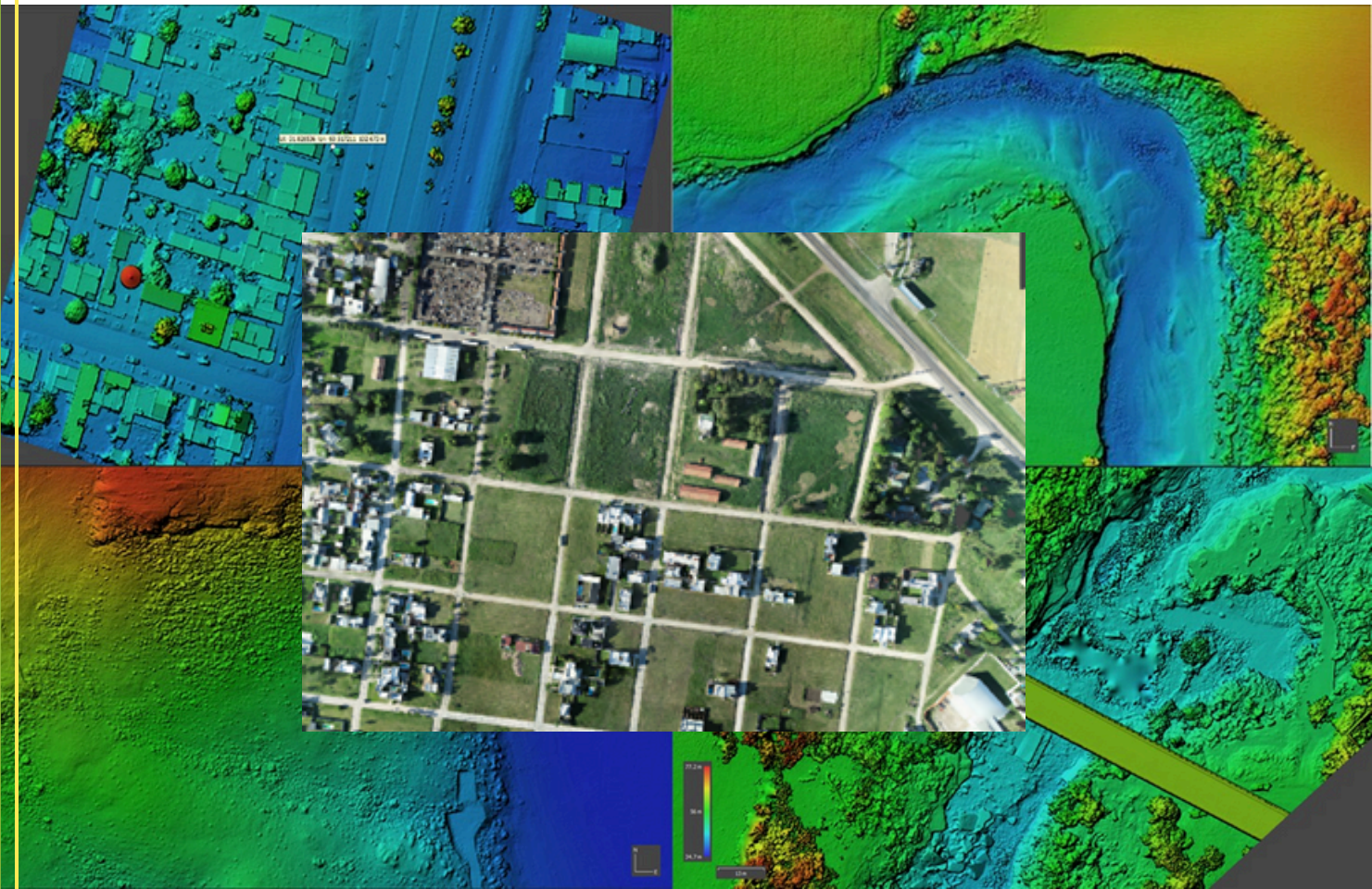
SERVICIOS GEOLÓGICOS

- Mapeo Geológico.
- Hidrogeología.
- Consultoría minera.
- Control Geológico de perforaciones.
- Topografía, GIS y bases de datos.
- Estudios de suelo.



FOTOGRAMETRÍA

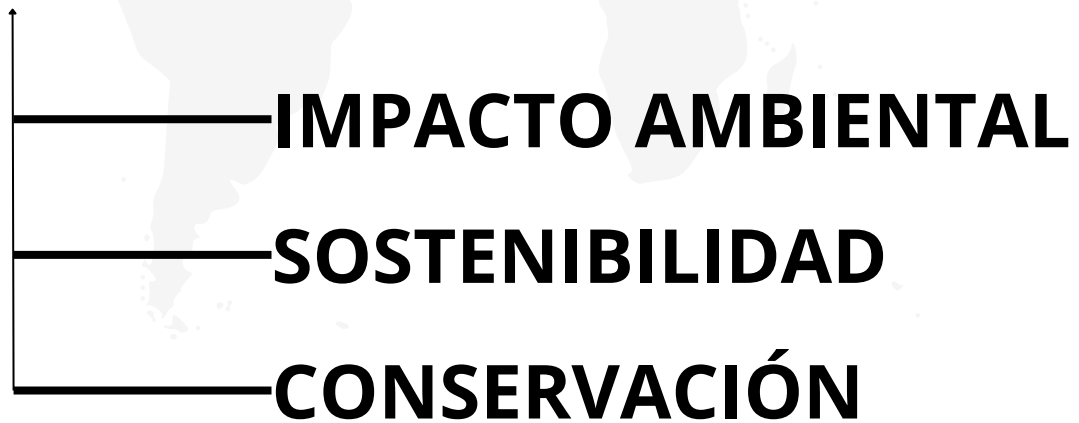
- Determinación de áreas cultivables, control erosión de suelos.
- Relevamiento para la gestión ambiental y riesgo de inundación.
- Control y diseño de infraestructura industrial.
- Relevamiento de canteras y stock de mineral en pilas.
- Ordenamiento territorial y control de cambios en el catastro.



CAPACITACIONES

- Entrenamientos, seminarios, cursos y talleres al personal sobre el uso eficiente de los recursos naturales.
- Planificación y desarrollo de jornadas para operarios, administrativos, mandos medios de la empresa en temáticas ambientales de interés.
- Planificación y desarrollo de jornadas orientadas a geotecnia (RQD, recuperación, orientación de testigos, muestreo y corte DDH-RC)
- Cursos teórico-práctico manejo defensivo y 4x4.
- Asesoramiento y capacitación en GIS, base de datos y relevamiento digital de terreno.

GESTIÓN AMBIENTAL



- Amenaza de inundaciones (Registro Pre-instrumental)
- Estudios de línea de base ambiental.
- Estudios de impacto ambiental (EIA).
- Carta de presentación EIA.
- Monitoreos ambientales.
- Asesoría legal ambiental.
- Auditorías ambientales internas.
- Elaboración e implementación de sistemas de gestión ambiental.
- Planes de seguimiento ambiental.
- Asesoría en gestión de residuos especiales / peligrosos.
- Ejecución de planes de cumplimiento.
- Plan de cierre, evaluación y



FASES DE TRABAJO

Fase 1

Determinar los objetivos específicos y las necesidades del proyecto (Impacto ambiental, exploración de minerales, estudios geotécnicos, mapeo geológico).

Fase 2


Elaboración de un plan de trabajo detallado, incluyendo alcance del servicio, cronograma, y recursos necesarios.

Fase 3

Seguimientos periódicos para asegurar que el trabajo se está llevando a cabo según el plan y análisis de posibles ajustes.

Fase 4

Resultados finales del proyecto, incluyendo informes, análisis, y recomendaciones.



CLIENTES

TRABAJARON CON NOSOTROS...



CONICET



... ENTRE OTROS!!!

ALGUNOS DE NUESTROS PROYECTOS ...

- 2024_ **Propuesta de relevamiento geoeconómico de materias primas mineras en la Provincia De Entre Ríos.** Dirección de Minería de la Provincia de Entre Ríos y el Laboratorio de Geología de Llanuras.
- 2024_ Colaboración en el Proyecto de **Modelo paleohidrológico de inundaciones basado en el registro pre-instrumental en un contexto actual de cambio climático en la cuenca distal del río Paraná.** FCyT-UADER.
- 2023_ **Ensayo De Bombeo Empresa Bionogoyá S. A.,** Nogoyá, Entre Ríos.
- 2023_ **Memoria Técnica Para La Inscripción Como Generador De Residuos Peligrosos para La fabricación y venta de carros compactadores y equipos estiercoleros Fliegl,** Crespo, Entre Ríos.
- 2023_ **Ensayo De Bombeo Empresa Glycopharma S. A.,** Nogoyá, Entre Ríos.
- 2023_ **Informe ambiental Y de seguridad de servicio de retiro de caldera del subsuelo de la sede del 17° Distrito De Entre Ríos de Vialidad Nacional,** Paraná, Entre Ríos.
- 2023_ **Análisis De Impacto Socioeconómico, Laboral, Urbanístico Y Ambiental Supermercado Zhuang Mingjie,** Colón, Entre Ríos.
- 2023_ **Consultoría Para Licitación De Contratación De Servicio De Movimiento De Suelo Y Traslado De Residuos Sólidos Urbanos Municipio de Pueblo Brugo,** Entre Ríos.
- 2022_ **Análisis De Impacto Socioeconómico, Laboral, Urbanístico Y Ambiental Supermercado Yaguané De La Empresa Cobal S.A.** Villaguay, Provincia De Entre Ríos.
- 2022_ **Estudio Impacto Ambiental (Esia) Nueva Terminal De Ómnibus Villaguay –** Entre Ríos.
- 2022_ **Diagnóstico Socioambiental para la instalación de un Parque Industrial en el Municipio De Pueblo Brugo,** Entre Ríos.
- 2021_ **Estudio productivo y ambiental del periurbano de la ciudad de Villaguay.** Consejo Federal de Inversiones (CFI). Villaguay, Entre Ríos
- 2021_ Colaboración en el Proyecto “**Definición y modelado de la subcuenca hidrológica La Ensenada.** FCyT-UADER.
- 2021_ Colaboración en el Proyecto PITES (Proyecto Interinstitucional Temas Estratégicos): “**Socioecosistema fluvial Paraná-Paraguay: estudio argentino en el escenario de cambios globales**”.
- 2021_ Colaboración en el Proyecto Argentina contra el Hambre: “**Gestión Integrada para la sostenibilidad de las cooperativas de agua e implementación de políticas públicas de acceso al agua potable en la provincia de Entre Ríos**”.
- 2020_ Colaboración en el **Plan y Protocolo de manejo de la Gruta de Intihuasi. San Luis.** Universidad Nacional de San Luis para el Gobierno de San Luis.
- 2020_ **Estudio de aguas sobre el circuito de evacuación del complejo termal Victoria del Agua, Victoria,** Entre Ríos.
- 2019_ Colaboración en el proyecto para el Informe “**Consideraciones preliminares para el caso de explotación de arenas en la Isla de Ibicuy con fines de provisión de arenas para la actividad petrolera en cuenca neuquina (Vaca Muerta).** Laboratorio de Geología de Llanuras. CICYTTP-CONICET.
- 2019_ **Estudio de impacto ambiental del proyecto de urbanización en el barrio “el brete”.** Paraná, Entre Ríos.
- 2019_ Colaboración en el proyecto CAI+D UNL Orientado 2019 “Programa de I+D Orientado a Problemas Sociales y Productivos”: “**Evaluación del riesgo geológico en el oeste de la provincia de Santa Fe y este de la provincia de Córdoba, con aplicación a la problemática de excesos hídricos**”. Santa Fe.

¿TRABAJAMOS JUNTOS?



WWW.GEOSKSERVICE.COM

info@geoskservice.com

+54 343 521 6596

